


Ergänzungen aus der Sitzung vom 30.03.2022 wurden in Rot
hinzugefügt



Hillesheim

Überlegungen zu innerörtlichen Wegweisern im
Rahmen der Dorfmoderation 2021/2022

Vorstellung am 30.03.2022

Wichtige Wegweiser

**es sollte nur das ausgeschildert werden,
was wirklich wichtig ist + nicht den
Ort zupflastern**

- Bürgerhaus
- Kirche/Friedhof
- Spiel- und Freizeitgelände

Weitere Wegweiser

- Modellflugplatz
- Angelclub
- Alsheimer Straße
- Ortsmitte

- möglich:
- Kindergarten
- Feuerwehr
- Einkaufsmarkt

Außerdem:

**es wurden alle Winzer angesprochen
und haben sich positiv dazu
geäußert**

- Weingut am Fuchsloch
- Weingut H. Engelhard
- Weingut M. Engelhard
- Weingut Egelhoff
- Weingut Gerhard
- Weingut Räder
- Wein- und Obstgut Geins (noch offen)

ev. Ergänzung
Hillesheimer...

Brunnenrunde



Brunnenrunde



Brunnenrunde



Brunnenrunde

ÜBERLEGUNG:

vorhandene Möglichkeiten zur Befestigung
nutzen **an bereits vorhandenen Pfosten**

- ✓ spart Material
- ✓ schont Ressourcen
- ✓ ist weniger Aufwand
- ✓ lässt sich eher selbst montieren
- ✓ ist günstiger

Varianten

Vom Standardlieferant unserer Straßenschilder



Standardisierte Schilder anderer Lieferanten

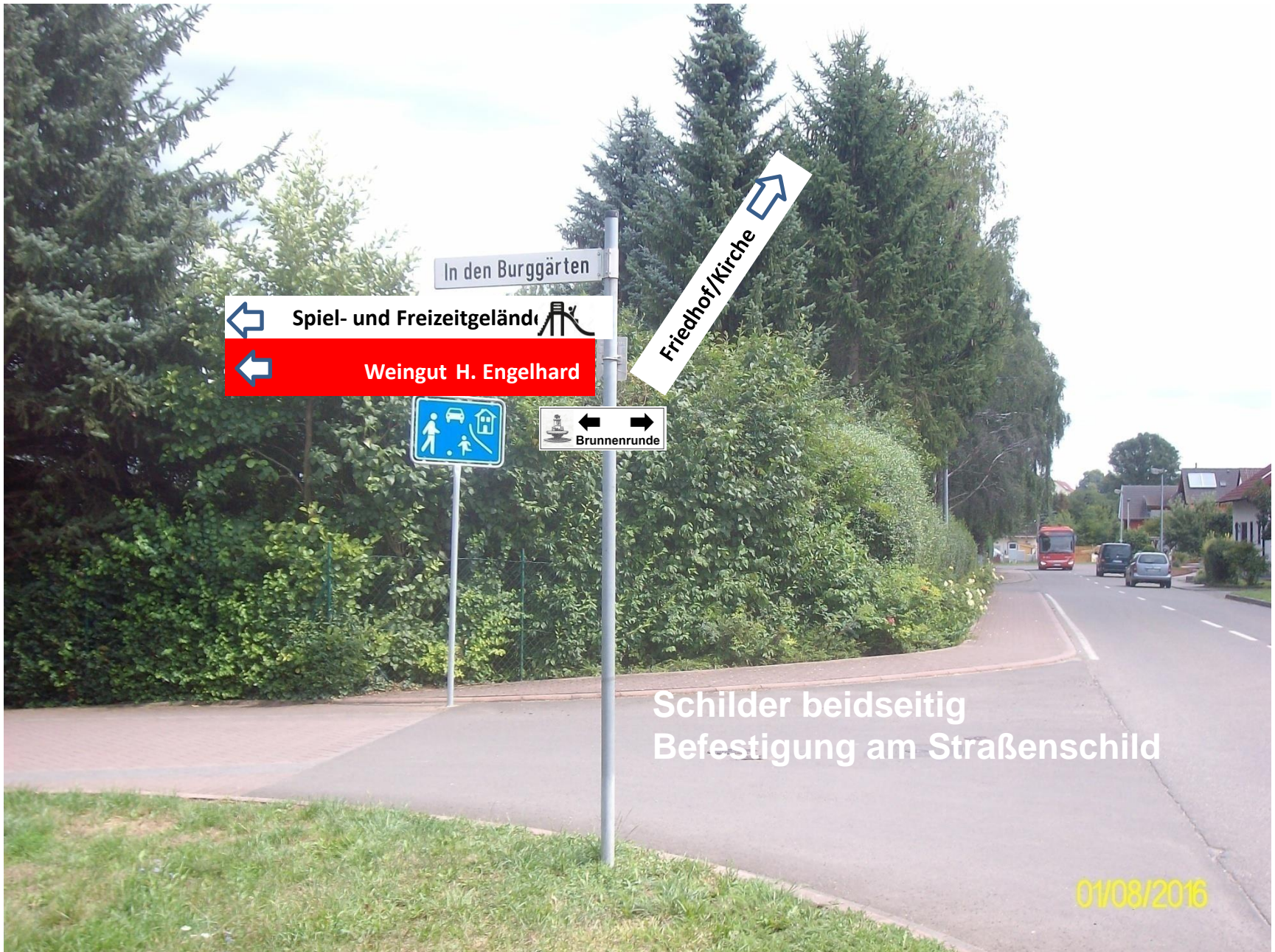
Beschilderung Fahrradwege ist vorgegeben



Vom Lieferant unserer Begrüßungsschilder



Material Holz - Metall



In den Burggärten

← Spiel- und Freizeitgelände

← Weingut H. Engelhard

Friedhof/Kirche →



← →
Brunnenrunde

Schilder beidseitig
Befestigung am Straßenschild

01/08/2016

Oder Beschriftung alternativ:
Ortsteil Bahnhof

Wein- und Obstgut Geins

Alsheimer Straße  


Mitfahrbank?




Kann durch Werbung von
Gewerbetreibende
ergänzt werden

Hier auch Standort für eine
Mitfahrbank möglich

Geins noch
offen


← Bürgerhaus 


← Friedhof/Kirche 

← Ortsmitte/Weingüter

 ← →
Brunnenrunde



Gau-Odernheim 

Dorn-Dürkheim 

  
Brunnenrunde

Beidseitig

Beidseitig
Neue Pfosten

Möglich, aber nicht gut. Siehe
Bus und Verkehr und „Schönheit“

Alternative suchen!
Wo kann die Beschilderung an
vorhandenen Möglichkeiten
angebracht werden?



Alternative



dies ist eine elegante Lösung für ein Informationsschild z.B. für die historischen Erläuterungen

Fahrradwegschilder auswechseln --> schon sehr verblasst

Weingut Gerhard



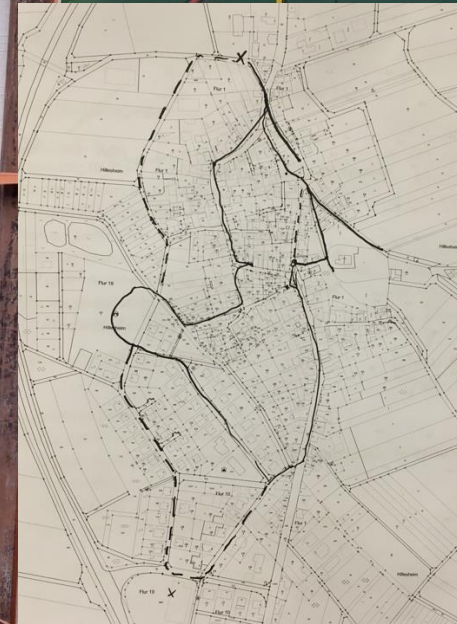
Beidseitig
Befestigung an Straßenlaterne!



**Schaukasten aufhübschen und mit Plan
Brunnenrunde bestücken**



**Hillesheimer
Brunnenrunde**



**möglicher Zugang --> nicht barrierefrei --> Hinweis auf
barrierefreien Verlauf der Brunnenrunde
Schild an Betonmauer anbringen --> kein zusätzlicher
Pfosten nötig**



Maria-Amalia-von-Pröck-Weg



Friedhof/Kirche



Befestigung an der Mauer



Befestigung an der Mauer

Panoramatafel Hillesheim



Wiederholter Bau
Die Befestigung wurde im 18. Jahrhundert als eine der wichtigsten Anlagen im Raum Hillesheim erbaut.
Die Befestigung wurde im 18. Jahrhundert als eine der wichtigsten Anlagen im Raum Hillesheim erbaut.
Die Befestigung wurde im 18. Jahrhundert als eine der wichtigsten Anlagen im Raum Hillesheim erbaut.

Wiederholter Bau
Die Befestigung wurde im 18. Jahrhundert als eine der wichtigsten Anlagen im Raum Hillesheim erbaut.
Die Befestigung wurde im 18. Jahrhundert als eine der wichtigsten Anlagen im Raum Hillesheim erbaut.
Die Befestigung wurde im 18. Jahrhundert als eine der wichtigsten Anlagen im Raum Hillesheim erbaut.

Wiederholter Bau
Die Befestigung wurde im 18. Jahrhundert als eine der wichtigsten Anlagen im Raum Hillesheim erbaut.
Die Befestigung wurde im 18. Jahrhundert als eine der wichtigsten Anlagen im Raum Hillesheim erbaut.
Die Befestigung wurde im 18. Jahrhundert als eine der wichtigsten Anlagen im Raum Hillesheim erbaut.

Wiederholter Bau
Die Befestigung wurde im 18. Jahrhundert als eine der wichtigsten Anlagen im Raum Hillesheim erbaut.
Die Befestigung wurde im 18. Jahrhundert als eine der wichtigsten Anlagen im Raum Hillesheim erbaut.
Die Befestigung wurde im 18. Jahrhundert als eine der wichtigsten Anlagen im Raum Hillesheim erbaut.

www.wiederholter-bau.de



Alternative 1:
keine Foto-Darstellung, sondern Relief

Alternative 2:
Eigene Bodenbefestigung / Stützen o.ä.



An der Kirche muss der Weg nach unten wieder ausgeschildert werden. Evtl. mit dem Hinweis Treppen bzw. barrierefrei.





Obergasse
Untergasse



Gau-Odernheim



Bürgerhaus



Friedhof/Kirche



Dorn-Dürkheim



Weingüter

Weingut Räder



Befestigung am vorhandenen Pfosten

01/08/2016

Kirchstraße



Kirche





Friedhof †

01/08/2016



An derselben Stelle

 Bürgerhaus 


 Friedhof / Kirche 

   Brunnenrunde

doppelseitig

Aufruf

- Wer hat noch historische Aufnahmen?
- Aufnahmen von historischen Gebäuden?
- Alte Schmiede, alte Schule, alter Kindergarten, alte Post, alte Synagoge, etc.
- Fragen Sie ihre Nachbarn, schauen Sie die Alben von den Großeltern durch. Wo könnten noch alte Fotos zu finden sein?

← Gau-Odernheim 

← Bürgerhaus 

← Modellflugplatz

← /eingut M. E. ~~ard~~ Anlieferung

Keine Straße

ist lediglich Wirtschaftsweg, sollte deshalb
nicht offiziell ausgeschildert werden
Zusätzliches Problem: LKWs haben
Schwierigkeiten, wieder rauszukommen

01/08/2016



FZ SERVICE
Broß


Dolgesheim 

01/08/2016

Alternative suchen?
Wo kann das Schild an
bestehenden Rohrpfosten
angebracht werden?



Bürgerhaus
50 m →



Bürgerhaus



**lieber an Wand anbringen, im Beet eher ungünstig,
Wurde von Eigentümer des Hauses bewilligt, ggf.
mit Lichtinstallation**

01/08/2016

ÜBUNGEN

Kräftigung

Bei jedem Schritt, Wackel oder Wenden Kraft und Energie durch den Boden in die Luft übertragen. Das heißt, es werden alle Muskeln gleichzeitig kräftig gehalten. Am besten mit kräftigen Schritten auf einem weichen Untergrund (z.B. Gras) ausgeführt.

Wackeln

Das Wackeln ist eine Übung, die die Balance und die Koordination verbessert. Es wird durch das Wackeln der Füße erreicht, dass die Muskeln der Füße und der Beine kräftig werden. Es ist eine gute Übung für die Balance und die Koordination.

Wenden

Das Wenden ist eine Übung, die die Balance und die Koordination verbessert. Es wird durch das Wenden der Füße erreicht, dass die Muskeln der Füße und der Beine kräftig werden. Es ist eine gute Übung für die Balance und die Koordination.

Koordination

Das Koordinationstraining verbessert die Balance und die Koordination. Es wird durch das Koordinationstraining erreicht, dass die Muskeln der Füße und der Beine kräftig werden. Es ist eine gute Übung für die Balance und die Koordination.

Wackeln

Das Wackeln ist eine Übung, die die Balance und die Koordination verbessert. Es wird durch das Wackeln der Füße erreicht, dass die Muskeln der Füße und der Beine kräftig werden. Es ist eine gute Übung für die Balance und die Koordination.

Wenden

Das Wenden ist eine Übung, die die Balance und die Koordination verbessert. Es wird durch das Wenden der Füße erreicht, dass die Muskeln der Füße und der Beine kräftig werden. Es ist eine gute Übung für die Balance und die Koordination.

Koordination

Das Koordinationstraining verbessert die Balance und die Koordination. Es wird durch das Koordinationstraining erreicht, dass die Muskeln der Füße und der Beine kräftig werden. Es ist eine gute Übung für die Balance und die Koordination.

Hillesheimer Brunnenrunde




zusätzliche Infotafel anbringen



Brunnenrunde →

← Kirche/Friedhof 

 Spiel- und
Freizeitgelände →

Weingüter →

 →
Brunnenrunde

Befestigung an der
Mauer möglich?
Ansonsten
Rohrpfosten neu

01/08/2016

Weingut Räder



Obergasse



Brunnenrunde



**ev. neue Bank und möglicher
Standort für Mitfahrerbank
hier auch möglicher
Standort für historisches
Milchbänkchen
--> Anregung diese besser an
anderer Stelle**

Mitfahrbank?

Evtl. Milchbänkchen?



Keine
Straße

Befestigung an der Mauer möglich?

Ansonsten Rohrpfosten neu

**zum Wohnmobilstellplatz über Spielstraße ausweisen
Piktogramm Fußweg/Fahrrad an Hinweisschild
Spiel- und Freizeitgelände ergänzen, da Nutzung der
Zuwegung für Autofahrer nicht erlaubt**




Brunnenrunde





Kleine Untergasse

← →
Brunnenrunde

Brunnen
evtl. neu gestalten



Aufwerten des vorhandenen Brunnens
--> Überprüfung, ob er noch Wasser führt





An der Jungwiese



Brunnenrunde



Option:
vorhandenes Schild der neuen,
einheitlichen Beschilderung anpassen



Hillesheimer Brunnenrunde



Brunnenrunde

Angebot an Winzerbetriebe, die
gestaltete Runde für die
Beschilderung am Privatgelände
mitzubestellen (auf eigene
Kosten)



Kindergarten →

Optional

An der Jungwiese

♿ Spiel-&Freizeitgelände →

01/08/2016

Vorschlag für die in der
Grünplanung angeregte „Skulptur“
**Bilderrahmen statt Skulptur --> im Blick
die Kirche als Wahrzeichen der Gemeinde
In diesem Rahmen kann man sich mit Kirche
fotographieren lassen
Allerdings bei Einfahrt in Ort nicht
erkennbar**



Hillesheim/Rhh.

Variante 1: Holz



Variante 2: Metall



Vielen Dank für Ihre Aufmerksamkeit!

Melanie Schindel und Andrea Nadler

